

## 【HP新機能紹介】

# 東京都公文書館デジタルアーカイブの概要

東京都公文書館 史料編さん担当  
佐藤 佳子

### はじめに

東京都公文書館は令和2年（2020）4月から、所蔵資料のデジタル画像等をインターネット上でご覧いただけるデジタルアーカイブの提供を開始した。これまで当館のサービスについては、インターネットを経由した画像提供の要望が度々寄せられていた。こうした声に応え、平成29年（2017）10月に検討を開始し、平成31年度にシステムを構築、このほどようやく実現の運びとなった。

当館では、東京都公文書館情報検索システム（以下「情報検索システム」という。）により所蔵資料の目録情報を提供していることから、デジタルアーカイブ提供にあたっては、情報検索システムとリンクさせる形で仕組みを構築した。検索方法等については「東京都公文書館だより 第37号」に掲載するとともに、デジタルアーカイブのサイトにマニュアルを掲載している。

資料は、資料種別ごとに検索できるほか、一括横断検索も可能となっている。

### 1 デジタルアーカイブ登載資料の選定

当館では、国指定重要文化財である東京府・東京市行政文書 33,807 点を始め、江戸・東京の歴史資料はもちろん、大量の東京都文書も所蔵している。それらの内どんな資料をデジタルアーカイブとして提供すべきかについて、以下の観点から総合的な検討を行い、今回登載する資料約 1,000 点を選んだ。

- ① 利用実績…従来閲覧・複写希望が多く、原本出納の機会が多い資料
- ② 歴史的重要度…上記重要文化財に指定されている文書の中でも東京の成り立ちにとって重要性が高い資料
- ③ 絵図や絵画など、彩色が施されている美しい資料
- ④ これまで開催した展示等で高い関心を集めた資料
- ⑤ 原資料をデジタル化することで、はじめて提供が可能となる資料

### 2 デジタルアーカイブ登載資料の概要

デジタルアーカイブでは、現在下表のとおり資料を6つのデータベース（資料種別）に分類して提供している。この区分は情報検索システムに従った分類となっている。

データベース名	登録件数	データベース名	登録件数
江戸明治期史料	約250点	地図	約90点
公文書_簿冊	約290冊	視聴覚資料<写真・動画>	約130点
公文書_件名_府市	1点	その他<絵画・書等>	約200点

以下、それぞれについて概要を紹介する。

### (1) 江戸明治期史料

江戸幕府、東京府、東京市などから引き継いだ歴史資料類である。

今回主要な江戸絵図をほぼ登載したほか、江戸幕府による官撰地誌『御府内備考』や、江戸の名主高野家が編さんした法令集『撰要永久録』等、江戸研究に不可欠な貴重史料約250点を登載した。

江戸絵図については高精細画像を提供しているため、画像を拡大することで細部の細かい記述まで確認することができる。大型の絵図は、デジタル化することによって、原本を広げて閲覧することによる劣化のリスクを防止することができる上、実際に近寄ってみることが難しい細かな記載事項を、簡単にブラウザ上で拡大して見ることができるため、メリットが大きい。



旧江戸朱引内図（左）同拡大図（上・内藤新宿周辺）  
（請求番号：654-02-02-07（ZA-113））

### (2) 公文書\_簿冊

公文書約290冊の画像を冊子単位で収録している。

当館では平成17年（2005）から、東京府・東京市行政文書のマイクロフィルムデジタル画像を館内で閲覧提供してきた。今回はその中から特に利用の多い、明治初期の東京府文書を提供した。

この中には、東京都の前身である東京府が発足した際の公文書や、日本最初の鉄道を敷設する際に東京府が行った諸事業に関する公文書、銀座煉瓦街建設に関する公文書等、貴重な公文書が多く含まれている。引き続き充実を図っていく。

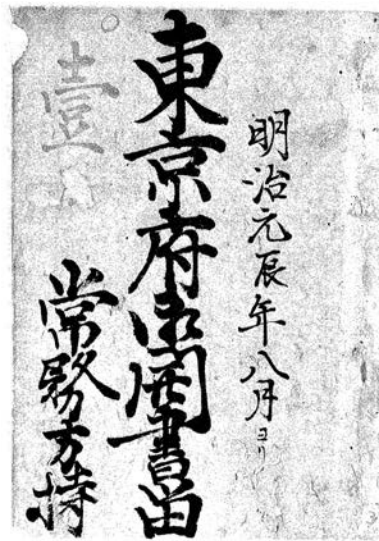
東京都制が成立してからの公文書は1冊のみである。登載したのは、昭和22年（1947）に連合軍総司令部（GHQ）に提出した都民向けポスター類を綴った公文書で、終戦後、占領下にあった東京の世相を伝える貴重な資料である。

### (3) 公文書\_件名\_府市


ここには、これまで展示や資料集の編集のためにデジタル化した公文書や資料を、件名単位で提供している。現在公開しているのは、明治28年（1895）に作成された色鮮やかな上野東照宮の図面1点だけであるが、順次追加を予定している。



鉄道一件・1  
(請求番号：605. C5.11)



東京府御開書留  
(請求番号：605. A4.01)



建築事務御用留・甲  
(請求番号：604. B2.01)



昭和22年第1種第1類 庶務 渉外関係  
(掲示ポスター綴) (請求番号：326. G8.05)



古社寺取調 府社上野東照宮 下谷区上野公園  
(請求番号：621. A3.08)

#### (4) 地図

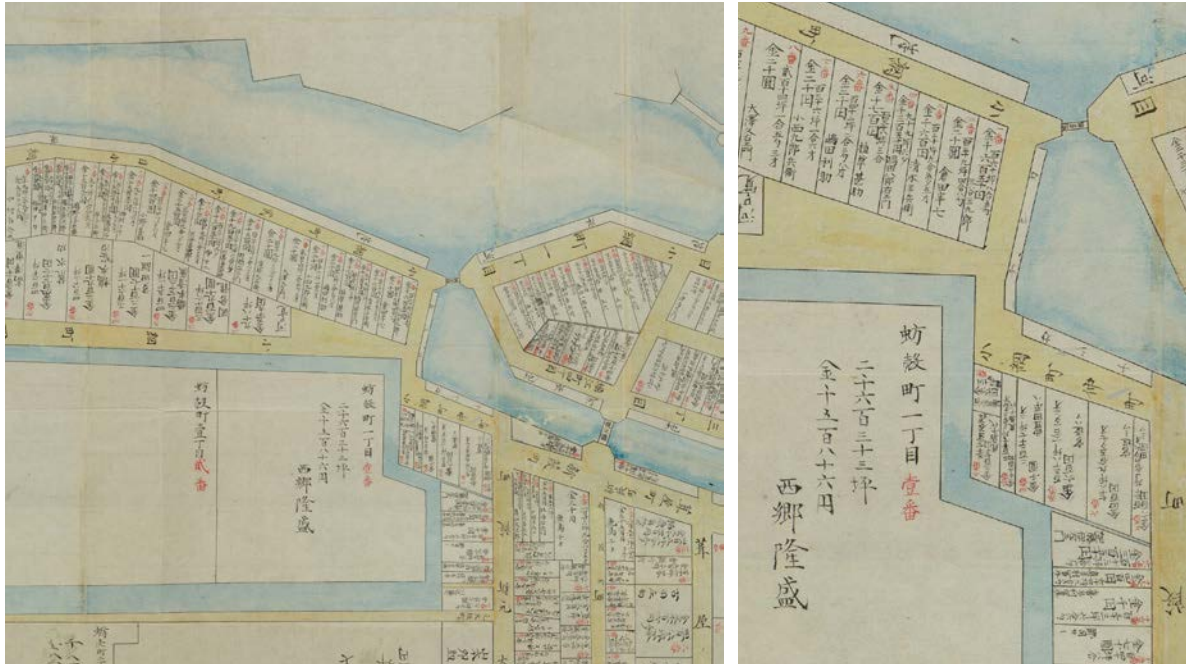
明治期以降の東京に関する地図類のうち、今回は明治初期の多様な東京図を登載した。先述したとおり、高精細画像閲覧機能を備えているため、詳細に見たい箇所も、細部までクリアな画像で見ることができる。

特に、重要文化財に指定されている明治6年（1873）の六大区沽券地図については、資料保存の観点から従来マイクロフィルムからの複製を閲覧提供していたが、全図をデ



名所絵入 東京新図 (左・請求番号：654-06-20) 同拡大図 (右・皇居周辺)

デジタル化し、登載した。昨年度、原本全ての修復事業が完了したことも併せ、資料保存を図りつつデジタル技術を活用して利用提供機能の充実を実現することができた好事例となった。



第一大区沽券地図（第一大区十四小区）（左・請求番号：ZH-637）同拡大図（右・蛎殻町・小網町付近）

### (5) 視聴覚資料<写真・動画>

旧東京都映画協会及び東京都報道課等から引き継がれた映画フィルムや写真フィルム類をデジタル化し、約130点の提供を開始した。

フィルム類は従来、公開のための機材がなく提供できなかったが、デジタル化により提供が可能となった。今後も音声資料等も含め、新たな資料を追加していく予定である。



地下鉄一号線全線開通  
（請求番号：東京都広報写真36489）




東京の観光（東京都文化スライド）  
（請求番号：スライドー30）

### (6) その他<絵画・書等>

当館が所蔵している錦絵や歴代東京府知事・東京市長全ての肖像画・肖像写真を公開した。前者については主要錦絵をほぼ網羅し、後者については全資料を公開した。



東京新橋鉄道繁栄并高輪遠景（請求番号：ば 31）



千ほんくい両国橋（請求番号：こ 76）

## おわりに

今後も、当館の豊富な所蔵資料をご活用いただけるよう、資料の追加提供等を進めていく予定である。

なお、当館の公式FacebookやTwitterでも、デジタルアーカイブに登載している資料を紹介している。それらもご参考に、東京都公文書館デジタルアーカイブをご活用いただきたい。

\* 「デジタルアーカイブのご案内」 東京都公文書館ホームページURL  
[https://www.soumu.metro.tokyo.lg.jp/01soumu/archives/0304digital\\_archives.htm](https://www.soumu.metro.tokyo.lg.jp/01soumu/archives/0304digital_archives.htm)



第一代東京府知事 烏丸光徳（肖像画）  
（請求番号：肖像001）