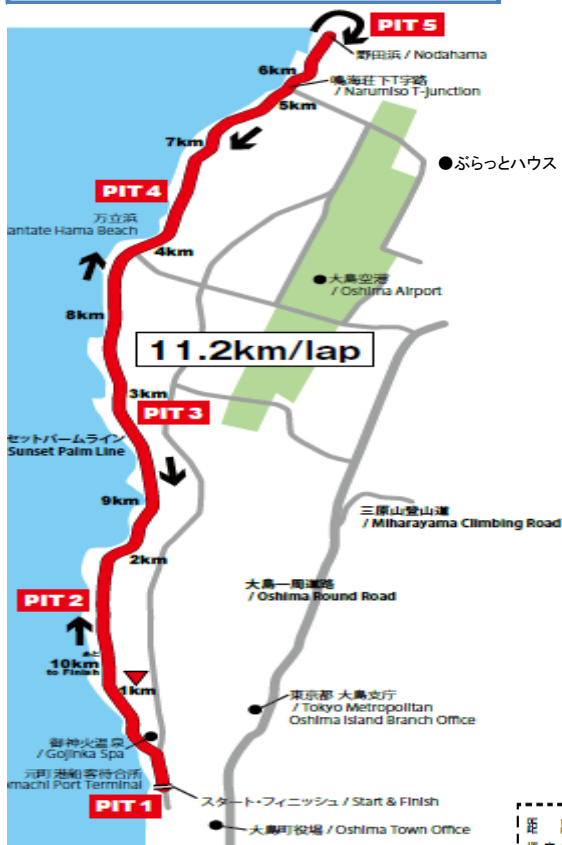


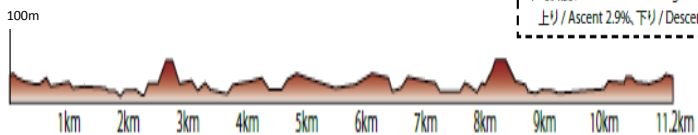
2016 アジア自転車競技選手権コース地図

* 自転車で公道を走行するときは、交通規則を遵守し、スピードの出しすぎ等に十分注意して事故・怪我のないように安全に走行してください。

タイムトライアル コース



距離 / Distance: 11.2km
 標高差 / Elevation: 25m
 獲得標高 / Elevation Gain: 87m
 平均傾度 / Medium Percentage:
 上り / Ascent 2.9%, 下り / Descent 2.9%



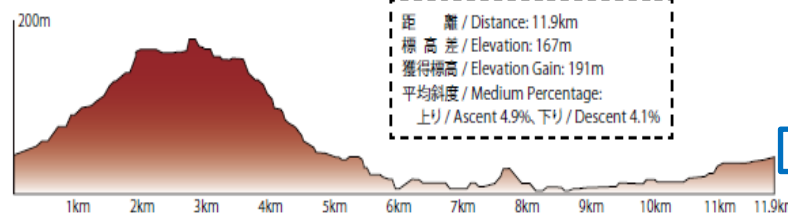
スタート/ゴール 元町港



ロードレース コース



距離 / Distance: 11.9km
 標高差 / Elevation: 167m
 獲得標高 / Elevation Gain: 191m
 平均傾度 / Medium Percentage:
 上り / Ascent 4.9%, 下り / Descent 4.1%



スタート 大島支庁



ゴール 大島支庁